

# UTILIZAÇÃO DA TERRA

## DISTRIBUIÇÃO DO SOLO (Milhões de hectares)

Floresta Amazônica	350	41%
Pastagens nativas e cultivadas	220	26%
Reservas Legais	55	6%
Lavouras anuais	47*	5,5%
Culturas permanentes	16	1,9%
Cidades, lagos, estradas, etc.	20	2,3%
Florestas cultivadas	5	0,6%

Outros USOS (reservas indígenas, etc)	48	5,7%
<b>Área disponível</b>	<b>90</b>	<b>11%</b>

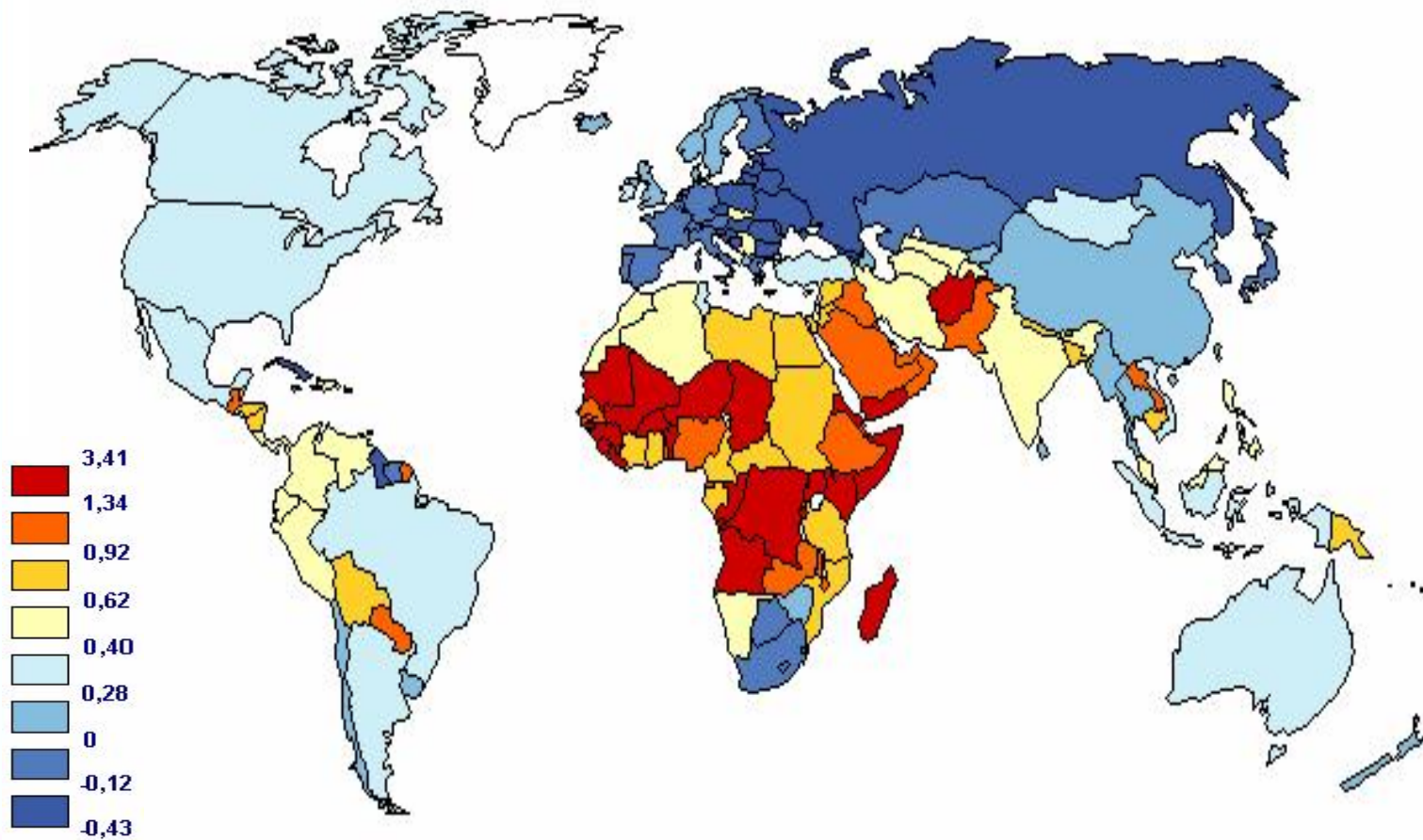
**Total**                      **851**

**Área utilizada pela agricultura**

**7,4%**



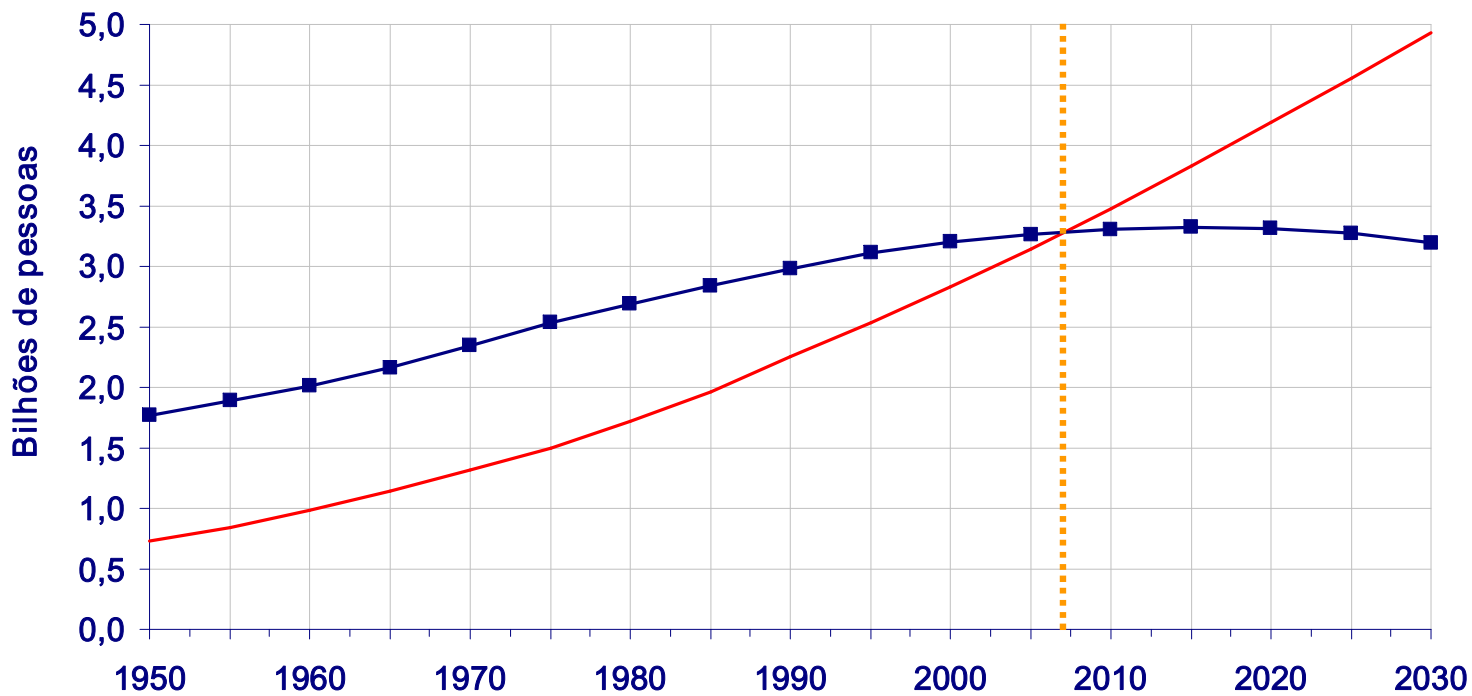
# CRESCIMENTO DA POPULAÇÃO ATÉ 2050



Fonte: ONU. Elaboração: ICONE



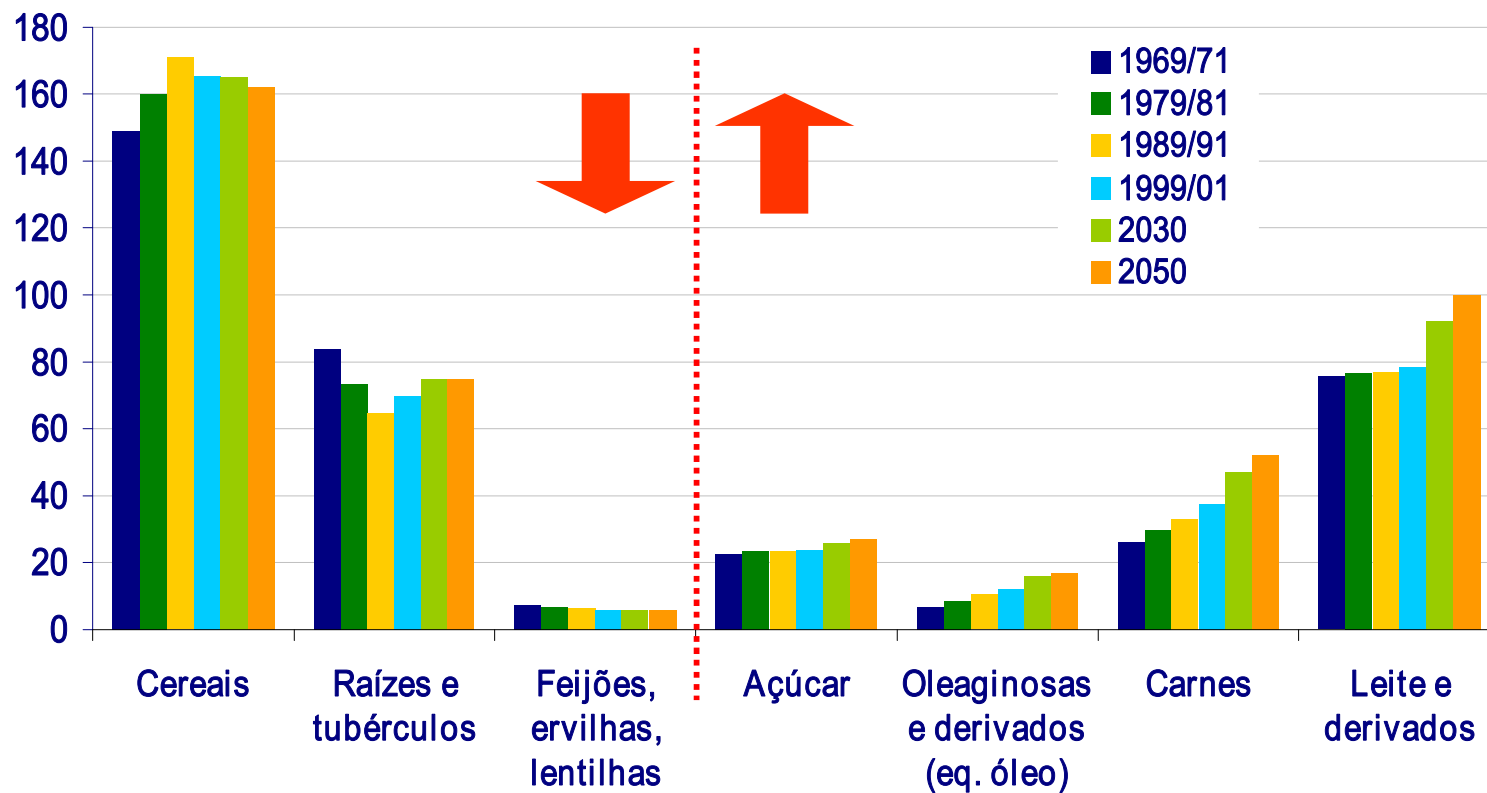
# EVOLUÇÃO DA POPULAÇÃO RURAL E URBANA



Fonte: ONU. Elaboração: ICONE



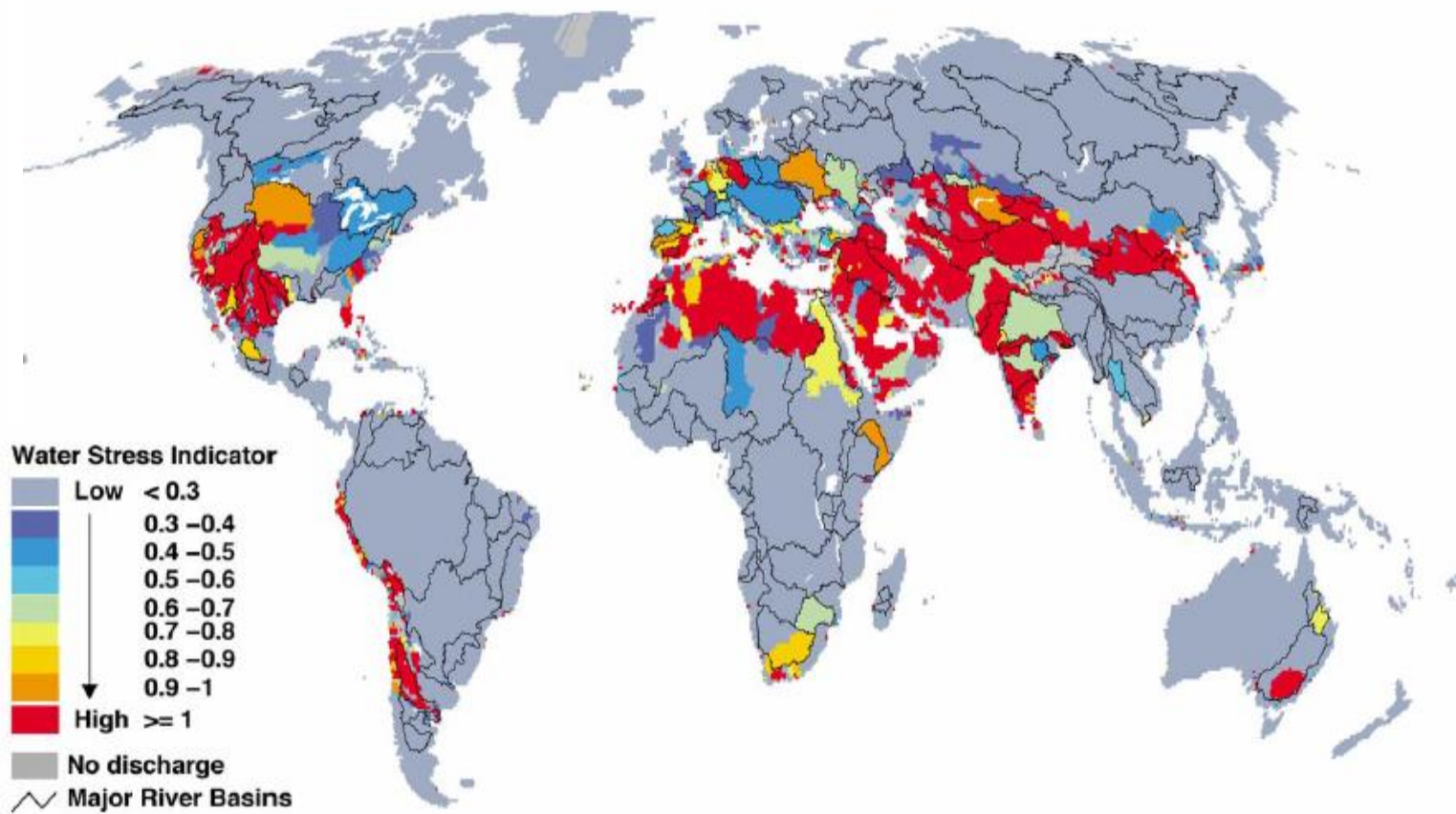
# CONSUMO PER CAPITA DE ALIMENTOS (KG/ANO)



Fonte: FAO. Elaboração: ICONE



# ÍNDICE DE ESCASSEZ DE ÁGUA



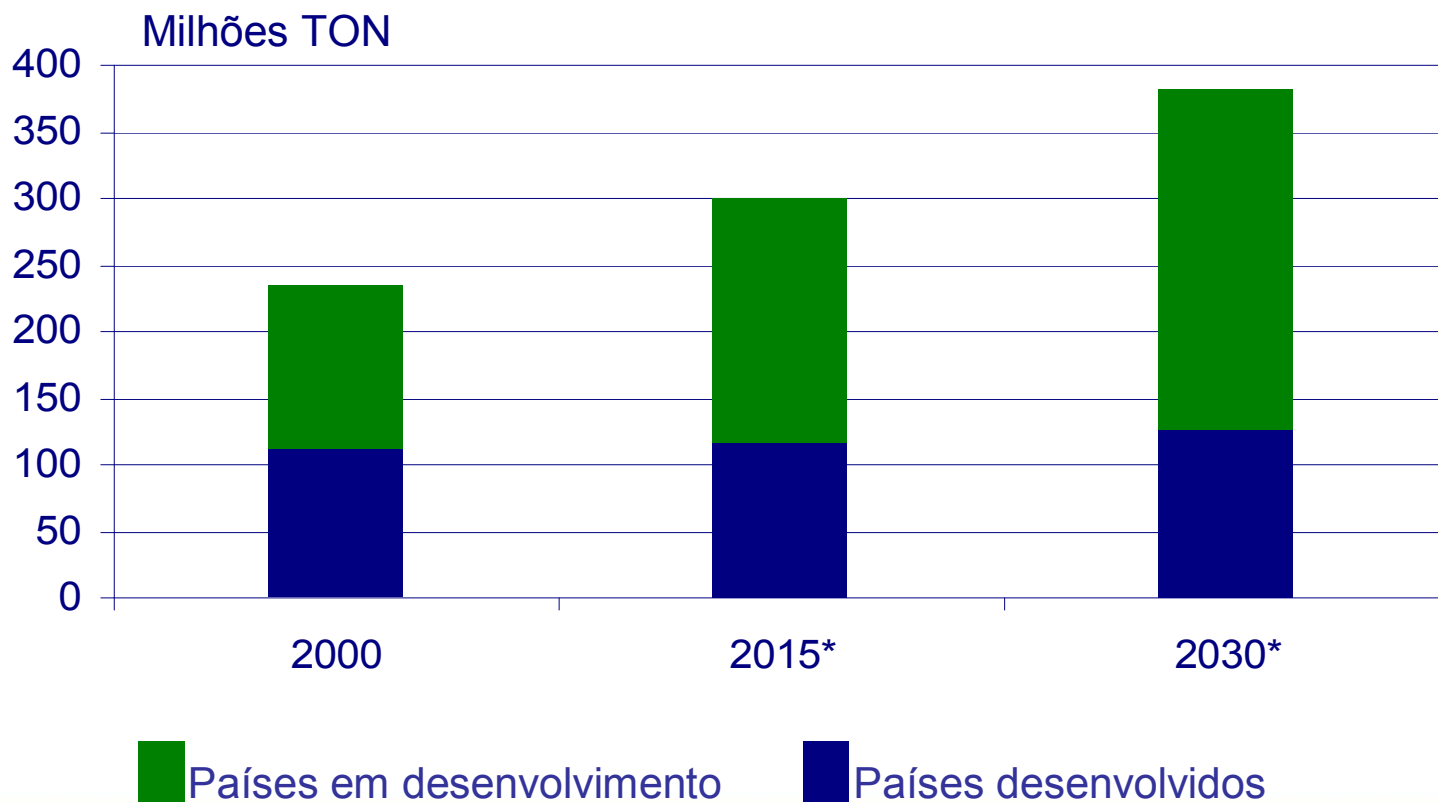
Fonte: World Resources Institute. Elaboração: ICONE

5

JBS



# CONSUMO MUNDIAL DE CARNES POR REGIÃO



Fonte: FAO \* Estimativa

